



DZIENNIK URZĘDOWY

WOJEWÓDZTWA DOLNOŚLĄSKIEGO

Wrocław, dnia 8 maja 2020 r.

Poz. 3087

UCHWAŁA NR XIX/214/20 RADY GMINY MIĘKINIA

z dnia 30 kwietnia 2020 r.

w sprawie uchwalenia miejscowego planu zagospodarowania przestrzennego w rejonie ul. Innowacyjnej w obrębie geodezyjnym Wróblowice w gminie Miękinia

Na podstawie art. 18 ust. 2 pkt 5 ustawy z dnia 8 marca 1990 r. o samorządzie gminnym (Dz. U. z 2019 r. poz. 506, ze zmianami) oraz art. 20 ust. 1 ustawy z dnia 27 marca 2003 r. o planowaniu i zagospodarowaniu przestrzennym (Dz. U. z 2020 r. poz. 293, ze zmianami), w związku z uchwałą nr II/10/18 Rady Gminy Miękinia z dnia 30 listopada 2018 r. w sprawie przystąpienia do sporządzenia miejscowego planu zagospodarowania przestrzennego w rejonie ul. Innowacyjnej w obrębie geodezyjnym Wróblowice w gminie Miękinia, uchwala się co następuje:

Rozdział 1. Ustalenia ogólne

§ 1. Rada Gminy Miękinia stwierdza, że plan nie narusza ustaleń studium uwarunkowań i kierunków zagospodarowania przestrzennego Gminy Miękinia, uchwalonego uchwałą nr IV/36/19 Rady Gminy Miękinia z dnia 25 stycznia 2019 r.

§ 2. Uchwala się miejscowy plan zagospodarowania przestrzennego w rejonie ul. Innowacyjnej w obrębie geodezyjnym Wróblowice w gminie Miękinia, zwany dalej „planem”.

§ 3. Załącznikami do uchwały są:

- 1) załącznik nr 1 – rysunek planu wykonany na mapie zasadniczej w skali 1:1000;
- 2) załącznik nr 2 – rozstrzygnięcie o sposobie rozpatrzenia uwag wniesionych do wyłożonego do publicznego wglądu projektu planu;
- 3) załącznik nr 3 – rozstrzygnięcie o sposobie realizacji, zapisanych w planie inwestycji z zakresu infrastruktury technicznej, które należą do zadań własnych gminy oraz zasadach ich finansowania, zgodnie z przepisami o finansach publicznych.

§ 4. 1. Ustalenia zawarte w tekście planu oraz na rysunku planu obowiązują łącznie, w zakresie określonym uchwałą.

2. Następujące oznaczenia graficzne na rysunku planu są obowiązującymi ustaleniami planu:

- 1) granice planu;
- 2) linie rozgraniczające tereny o różnym przeznaczeniu lub różnych zasadach zagospodarowania;
- 3) nieprzekraczalne linie zabudowy;

- 4) granice obszaru pod budowę urządzeń wytwarzających energię z odnawialnych źródeł energii o mocy przekraczającej 100 kW oraz granica ich strefy ochronnej;
- 5) symbole cyfrowe i literowe określające przeznaczenie terenów wyodrębnionych liniami rozgraniczającymi;
- 6) granice strefy ochrony konserwatorskiej „OW” - obserwacji archeologicznej dla obszaru pola bitwy pod Lutynią.

3. W planie nie wprowadza się ustaleń w zakresie:

- 1) zasad ochrony dóbr kultury współczesnej ze względu na ich brak;
- 2) wymagań wynikających z potrzeb kształtowania przestrzeni publicznych ze względu na ich brak;
- 3) granic i sposobów zagospodarowania terenów górniczych, a także obszarów szczególnego zagrożenia powodzią, obszarów osuwania się mas ziemnych, krajobrazów priorytetowych określonych w audycie krajobrazowym oraz w planach zagospodarowania przestrzennego województwa ze względu na brak występowania takich terenów;
- 4) sposobów i terminów tymczasowego zagospodarowania, urządzenia i użytkowania terenów ze względu na brak takiej potrzeby.

§ 5. Ilekcioć w niniejszej uchwale jest mowa o:

- 1) uchwale – należy przez to rozumieć niniejszą uchwałę Rady Gminy Miękinia;
- 2) planie – należy przez to rozumieć ustalenia tekstowe i graficzne będące przedmiotem uchwały;
- 3) przepisach odrębnych – należy przez to rozumieć obowiązujące przepisy ustaw wraz z aktami wykonawczymi;
- 4) terenie – należy przez to rozumieć teren wyznaczony na rysunku planu liniami rozgraniczającymi, oznaczony symbolem cyfrowym i literowym określającym przeznaczenie podstawowe;
- 5) liniach rozgraniczających – należy przez to rozumieć linie ustalone na rysunku planu, wyznaczające granice terenów o różnym przeznaczeniu lub różnych zasadach zabudowy i zagospodarowania;
- 6) przeznaczeniu – należy przez to rozumieć rodzaj przeznaczenia, które zostało ustalone, jako jedyne lub przeważające na terenie wyznaczonym liniami rozgraniczającymi;
- 7) dojazdach niewyznaczonych na rysunku planu – należy przez to rozumieć istniejący lub dopuszczony planem nieokreślony liniami rozgraniczającymi na rysunku planu fragment terenu, niezbędny dla zapewnienia obsługi komunikacyjnej działek i obiektów budowlanych;
- 8) usługach – należy przez to rozumieć działalność, której celem nie jest produkcja, związana z wytwarzaniem dóbr materialnych metodami przemysłowymi;
- 9) nieprzekraczalnych liniach zabudowy – należy przez to rozumieć linie wyznaczone na rysunku planu, określające dopuszczalne zbliżenie budynków do linii rozgraniczającej teren, z dopuszczeniem wysunięcia przed wyznaczoną linię elementów architektonicznego ukształtowania budynków: okapów, gzymsów, schodów, pochylni, ryzalitów wejściowych i wjazdowych, ganków, przedsionków, architektonicznych elementów akcentujących wejścia lub wjazdy: schodów, daszków, balkonów, wykuszy, tarasów, przy czym elementy te nie mogą pomniejszać tej odległości o więcej niż 2,0 metry;
- 10) dachu płaskim – należy przez to rozumieć dach o kącie nachylenia połaci dachowych 0° – 12°;
- 11) sieciach dystrybucyjnych - należy przez to rozumieć podziemne sieci infrastruktury technicznej służące obsłudze obszaru planu.

Rozdział 2.

Przeznaczenia terenów w planie

§ 6. Użyte w uchwale i na rysunku planu symbole podstawowego przeznaczenia terenu oznaczają:

- 1) PU - teren obiektów produkcyjnych, składów i magazynów oraz zabudowy usługowej;
- 2) KDD - teren drogi publicznej klasy dojazdowej.

Rozdział 3.

Zasady ochrony i kształtowania ład przestrzennego

§ 7. Ustala się, oznaczone na rysunku planu nieprzekraczalne linie zabudowy dla nowych budynków realizowanych zgodnie z przeznaczeniem terenów.

§ 8. Na całym obszarze planu ustala się:

- 1) dopuszczenie realizacji miejsc do parkowania, parkingów, dojść pieszych, dojazdów niewyznaczonych na rysunku planu, placów manewrowych, zbiorników retencyjnych wód opadowych oraz zieleni urządzonej i izolacyjnej, pod warunkiem, że będą realizowane dla potrzeb przeznaczenia określonego w ustaleniach szczegółowych oraz, że inne ustalenia planu nie wprowadzają w tym zakresie ograniczeń;
- 2) dopuszczenie sytuowania stacji transformatorowych w odległości do 1,5 m od granicy działek;
- 3) zakaz lokalizacji urządzeń wytwarzających energię z odnawialnych źródeł energii (OZE) wykorzystujących siłę wiatru;
- 4) nakaz realizacji urządzeń umożliwiających dostęp do terenów dla osób niepełnosprawnych i osób ze szczególnymi potrzebami, w rozumieniu przepisów odrębnych;
- 5) dopuszczenie realizacji dróg rowerowych.

Rozdział 4.

Zasady ochrony dziedzictwa kulturowego i zabytków, w tym krajobrazów kulturowych

§ 9. 1. Ustala się, oznaczone na rysunku planu, granice strefy ochrony konserwatorskiej „OW” - obserwacji archeologicznej dla obszaru pola bitwy pod Lutynią.

2. W granicach strefy, o której mowa w ust. 1, dla inwestycji związanych z pracami ziemnymi obowiązuje nakaz przeprowadzenia badań archeologicznych, zgodnie z przepisami odrębnymi.

Rozdział 5.

Zasady ochrony środowiska, przyrody i krajobrazu

§ 10. W zakresie zasad ochrony środowiska, przyrody i krajobrazu kulturowego ustala się:

- 1) zakaz lokalizowania zakładów o zwiększonym lub dużym ryzyku wystąpienia poważnych awarii, o których mowa w przepisach odrębnych;
- 2) kwalifikacja terenów w zakresie przestrzegania dopuszczalnych poziomów hałasu –zgodnie z przepisami odrębnymi dotyczącymi ochrony środowiska.

Rozdział 6.

Ustalenia w zakresie granic i sposobów zagospodarowania obiektów podlegających ochronie, ustalonych na podstawie przepisów odrębnych

§ 11. 1. Wskazuje się, że cały obszar planu znajduje się w zasięgu Głównego Zbiornika Wód Podziemnych nr 319 – subzbiornik Prochowice – Środa Śląska.

2. Dla obszaru, o którym mowa w ust. 1 obowiązuje nakaz uwzględnienia odpowiednich przepisów odrębnych odnoszących się do jakości wód podziemnych i zasad ich ochrony oraz innych ustaleń planu w zakresie odprowadzania wód deszczowych i opadowych.

Rozdział 7.

Szczegółowe zasady i warunki scalania i podziału nieruchomości

§ 12. 1. Nie wyznacza się granic obszarów, dla których wymagane jest dokonanie scalania i podziału nieruchomości.

2. W przypadku wykonywania scaleń i podziału nieruchomości na terenie oznaczonym symbolem PU obowiązuje:

- 1) minimalna powierzchnia działki – 1000 m²;
- 2) minimalna szerokość frontu działki – 20 m;
- 3) kąt położenia granic działki w stosunku do pasa drogowego - od 70° do 110°.

Rozdział 8.

Szczegółne warunki zagospodarowania terenów oraz ograniczenia w ich użytkowaniu, w tym zakaz zabudowy

§ 13. 1. Na obszarze objętym planem, zgodnie z obowiązującymi przepisami odrębnymi dla lotniska Wrocław – Strachowice, zabrania się budowy lub rozbudowy obiektów budowlanych sprzyjających występowaniu zwierząt stwarzających zagrożenie dla ruchu statków powietrznych oraz hodowania lub wypuszczania ptaków stwarzających zagrożenie dla statków powietrznych.

2. Cały obszar planu znajduje się w zasięgu powierzchni ograniczających zabudowę od lotniczych urządzeń naziemnych.

3. W zasięgu strefy, o której mowa w ust. 2 obowiązuje uwzględnienia w zagospodarowaniu obowiązujących w tym zakresie przepisów odrębnych.

Rozdział 9.

Zasady modernizacji, rozbudowy i budowy systemów komunikacji i systemu parkowania

§ 14. W zakresie zasad modernizacji, rozbudowy i budowy systemów komunikacji ustala się:

- 1) drogi oznaczone symbolami KDD stanowią publiczny układ komunikacyjny;
- 2) dopuszczenie realizacji niewyznaczonych na rysunku planu dróg wewnętrznych, pod warunkiem uwzględnienia obowiązujących w tym zakresie przepisów odrębnych oraz przy uwzględnieniu następujących parametrów dróg wewnętrznych:
 - a) szerokość pasa drogowego - minimum 8 m,
 - b) plac manewrowy na nieprzelotowej drodze - minimum 12,5 m x 12,5 m,
 - c) na skrzyżowaniach należy stosować trójkąty widoczności o minimalnych wymiarach 5 m x 5 m;
- 3) zasady obsługi parkingowej:
 - a) obowiązuje zapewnienie miejsc do parkowania związanych z projektowaną zabudową w granicach nieruchomości, na których jest ona realizowana lub innych terenach położonych w granicach planu, do których inwestor posiada tytuł prawny,
 - b) minimalne wskaźniki parkingowe, z dopuszczeniem zabezpieczenia miejsc do parkowania w garażu:
 - dla obiektów administracji i biur 3 miejsc postojowych / 100 m² powierzchni użytkowej,
 - dla banków 3 miejsc postojowych / 100 m² powierzchni użytkowej,
 - dla handlu 3 miejsc postojowych / 100 m² powierzchni użytkowej,
 - dla gastronomii 1 miejsce postojowe na 10 m² powierzchni użytkowej,
 - dla przychodni zdrowia 1 miejsce postojowe/100 m² powierzchni użytkowej,
 - dla szkół minimum 1miejsce postojowe/ 4 zatrudnionych,
 - dla obiektów sportu i rekreacji i wypoczynku 1 miejsce postojowe/ 4 zatrudnionych i 0,5 miejsce postojowe / 100 m² powierzchni użytkowej,
 - dla hoteli i pensjonatów 1 miejsce postojowe / 4 zatrudnionych i 1 miejsce postojowe / 35 m² powierzchni użytkowej,
 - dla pozostałych usług 1 miejsce postojowe / 30 m² powierzchni użytkowej usług,
 - dla obiektów produkcyjnych 2 miejsca postojowe / 10 zatrudnionych,
 - dla hurtowni, magazynów, placów magazynowych, składów 0,8 miejsc postojowych / 100 m² powierzchni użytkowej,
 - dla stacji obsługi pojazdów 1 miejsce postojowe / 100 m² powierzchni użytkowej,
 - c) nakaz wyznaczenia na całym obszarze objętym planem ilości miejsc parkingowych dla pojazdów zaopatrzonych w kartę parkingową, analogicznie jak wskazano w przepisach odrębnych.

Rozdział 10.

Zasady modernizacji, rozbudowy i budowy systemów infrastruktury technicznej i gospodarowania odpadami

§ 15. W zakresie modernizacji, rozbudowy i budowy systemów infrastruktury technicznej ustala się:

- 1) utrzymanie istniejących sieci infrastruktury technicznej oraz urządzeń i obiektów z nimi związanych, z możliwością ich rozbudowy, przebudowy i modernizacji w sposób nie kolidujący z innymi ustaleniami planu i przepisami odrębnymi;
- 2) pod budowę nowych i rozbudowę istniejących sieci i urządzeń infrastruktury technicznej przeznacza się tereny dróg oznaczonych symbolami KDD;
- 3) dopuszczenie budowy nowych dystrybucyjnych sieci infrastruktury technicznej oraz urządzeń i obiektów z nimi związanych poza wymienionymi w pkt 2 terenami, pod warunkiem, że nie koliduje to z innymi ustaleniami planu i przepisami odrębnymi obowiązującymi w tym zakresie;
- 4) dla systemu wodociągów i zaopatrzenia w wodę:
 - a) zaopatrzenie obszaru planu w wodę ze zbiorczej sieci wodociągowej istniejącej i projektowanej, zasilanej z ujęcia wody, położonego poza granicami planu,
 - b) dopuszczenie przebudowy i remontu istniejących sieci,
 - c) nakaz zapewnienia zaopatrzenia terenów w wodę do celów przeciwpożarowych,
 - d) nakaz uwzględnienia w zagospodarowaniu terenów stref technicznych dla urządzeń wodociagowych określonych w przepisach odrębnych;
- 5) dla systemu kanalizacji i odprowadzania wód:
 - a) odprowadzenie ścieków do systemu zbiorczego kanalizacji gminnej odprowadzającej ścieki do gminnej oczyszczalni ścieków położonej poza granicami planu,
 - b) dopuszczenie przebudowy i remontu istniejących sieci,
 - c) dopuszczenie, na terenie własnym inwestora, budowę lokalnej sieci kanalizacyjnej z lokalną oczyszczalnią ścieków lub odprowadzenia ścieków do szczelnych bezodpływowych zbiorników na ścieki,
 - d) odprowadzenie wód opadowych i roztopowych do rowów odprowadzających, zbiorników retencyjnych, studni chłonnych lub kanalizacji deszczowej po jej realizacji;
- 6) dla systemu elektroenergetycznego:
 - a) zaopatrzenie obszaru planu w energię elektryczną poprzez rozbudowę istniejącej sieci elektroenergetycznej średniego i niskiego napięcia,
 - b) dopuszczenie realizacji nowych sieci elektroenergetycznych średniego i niskiego napięcia w wykonaniu kablowym,
 - c) dopuszczenie realizacji mikroinstalacji wytwarzających energię z odnawialnych źródeł energii (OZE), o mocy nie przekraczającej 50 kW oraz urządzeń wytwarzających energię z odnawialnych źródeł energii o mocy przekraczającej 100 kW, przy uwzględnieniu innych ustaleń planu, w tym § 16 ust. 2 i § 8 pkt 3;
- 7) dla systemu gazowego:
 - a) zaopatrzenie obszaru planu w gaz ziemny do celów gospodarczych i grzewczych w oparciu o istniejącą sieć średniego i niskiego ciśnienia, poprzez rozbudowę istniejącej sieci,
 - b) przy ustalaniu lokalizacji obiektów i dróg nakaz zachowania odległości podstawowych dla istniejących gazociągów zgodnie z obowiązującymi przepisami odrębnymi,
 - c) dla projektowanych gazociągów średniego i niskiego ciśnienia nakaz ustalenia stref kontrolowanych, zgodnie z obowiązującymi w tym zakresie przepisami odrębnymi,
 - d) przy realizacji nowych sieci gazowych nakaz zachowania obowiązujących warunków technicznych określonych w przepisach odrębnych, w tym w zakresie odległości ogrodzeń,

- e) dopuszczenie przebudowy i remontu istniejących sieci średniego i niskiego ciśnienia;
- 8) dla systemu ciepłowniczego: zaopatrzenie w ciepło w oparciu o indywidualne źródła ciepła, w tym z wykorzystaniem urządzeń określonych w pkt. 6 lit. c;
- 9) w zakresie odpadów wytwarzanych na obszarze objętym planem na podstawie ustalonego przeznaczenia terenu obowiązują przepisy odrębne.

Rozdział 11.

Ustalenia dla obszaru rozmieszczenia urządzeń wytwarzających energię z odnawialnych źródeł energii o mocy przekraczającej 100 kW

§ 16. 1. Ustala się, oznaczone na rysunku planu, granice obszaru pod budowę urządzeń wytwarzających energię z odnawialnych źródeł energii o mocy przekraczającej 100 kW, a także ich strefy ochronnej związanej z ograniczeniami w zabudowie oraz zagospodarowaniu i użytkowaniu terenu.

2. W granicach obszaru i strefy, o których mowa w ust. 1 obowiązuje:

- 1) maksymalna wysokość instalacji systemów fotowoltaicznych na budynkach – 3 m, licząc od pokrycia dachu;
- 2) maksymalna wysokość instalacji wolnostojącej – 5 m;
- 3) minimalna odległość instalacji systemów fotowoltaicznych wolnostojących od linii rozgraniczających drogę 1KDD oraz zachodniej granicy planu – 30 m.

Rozdział 12.

Ustalenia szczegółowe. Parametry i wskaźniki kształtowania zabudowy oraz zagospodarowania terenu, w tym linie zabudowy i gabaryty obiektów

§ 17. Dla terenu oznaczonego na rysunku planu symbolem **1PU**, ustala się:

- 1) przeznaczenie: obiekty produkcyjne, składy i magazyny oraz zabudowa usługowa;
- 2) warunki zagospodarowania terenów oraz ograniczenia w ich użytkowaniu:
 - a) zakaz realizacji produkcji związanej ze spalaniem zwłok (krematoriów) oraz składowaniem i przetwarzaniem odpadów, z zastrzeżeniem § 15 pkt 9,
 - b) dopuszczenie realizacji garaży i parkingów, w tym wielopoziomowych i podziemnych,
 - c) dopuszczenie realizacji urządzeń fotowoltaicznych, w tym wytwarzające energię o mocy przekraczającej 100 kW, przy uwzględnieniu ustaleń § 16 ust. 2;
- 3) wskaźniki kształtowania zabudowy i zagospodarowania terenów:
 - a) forma dachów: płaskie, spadziste o nachyleniu połaci dachowych od 0° do 45° lub oparte na łuku,
 - b) maksymalna wysokość zabudowy – 18 m,
 - c) maksymalna intensywność zabudowy – 3,5,
 - d) minimalna intensywność zabudowy – 0,01,
 - e) maksymalna powierzchnia zabudowy – 70% powierzchni działki budowlanej,
 - f) minimalny udział procentowy powierzchni biologicznie czynnej – 20% powierzchni działki budowlanej,
 - g) maksymalna powierzchnia sprzedaży obiektów handlowych - 2000 m².

§ 18. Dla terenów oznaczonych na rysunku planu symbolami **1KDD**, ustala się:

- 1) przeznaczenie – drogi publiczne klasy dojazdowej;
- 2) szerokość drogi w liniach rozgraniczających: 1KDD – 8 m, zgodnie z rysunkiem planu, przy czym plan wskazuje jedynie część pasa drogowego.

Rozdział 13.**Stawki procentowe, na podstawie których ustala się opłatę, o której mowa w art. 36 ust. 4 ustawy
o planowaniu i zagospodarowaniu przestrzennym**

§ 19. Stawkę procentową, służącą naliczaniu opłaty z tytułu wzrostu wartości nieruchomości w związku z uchwaleniem planu, ustala się w wysokości, dla terenów:

- 1) PU – 30%;
- 2) KDD – 0,1%.

Rozdział 14.**Ustalenia końcowe**

§ 20. Wykonanie uchwały powierza się Wójtowi Gminy Miękinia.

§ 21. Uchwała wchodzi w życie po upływie 14 dni od dnia jej publikacji w Dzienniku Urzędowym Województwa Dolnośląskiego.

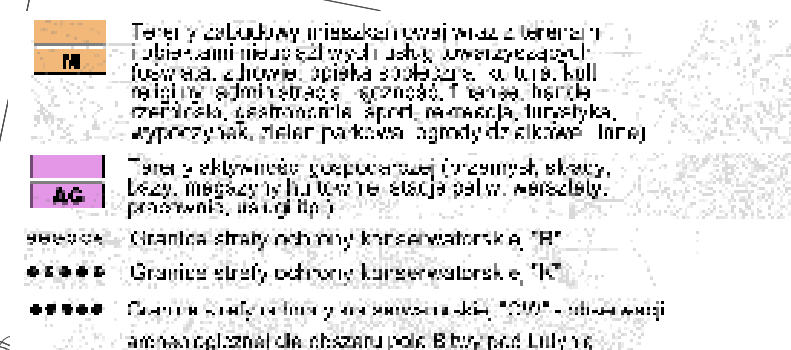
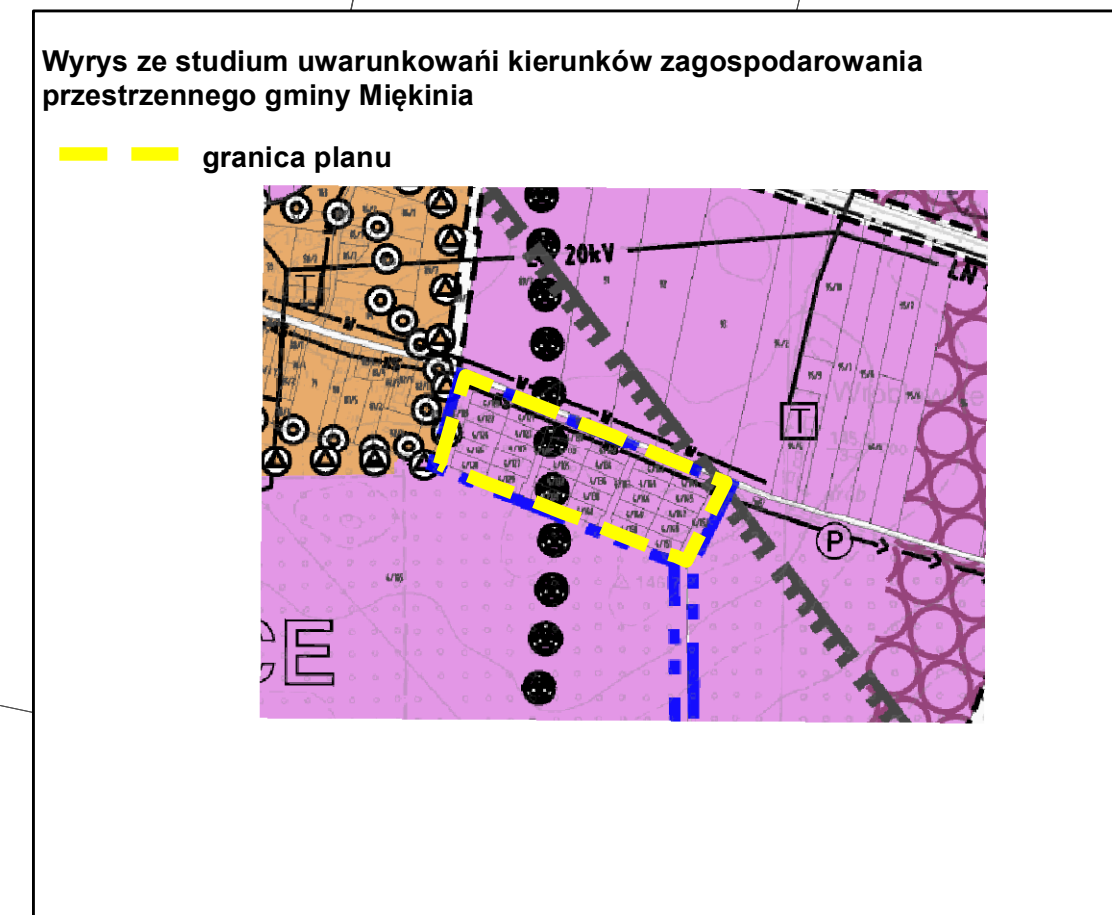

Przewodniczący Rady Gminy Miękinia:
A. Zaniewski



GMINA MIĘKINIA

MIEJSCOWY PLAN ZAGOSPODAROWANIA PRZESTRZENNEGO W REJONIE UL. INNOWACYJNEJ W OBRĘBIE GEODEZYJNYM WRÓBLOWICE W GMINIE MIĘKINIA



**RYSUNEK PLANU
ZAŁĄCZNIK NR 1 DO UCHWAŁY NR XIX/214/20
RADY GMINY MIĘKINIA Z DNIA 30 KWIECZNIA 2020 R.
SKALA 1:1000**



Legenda

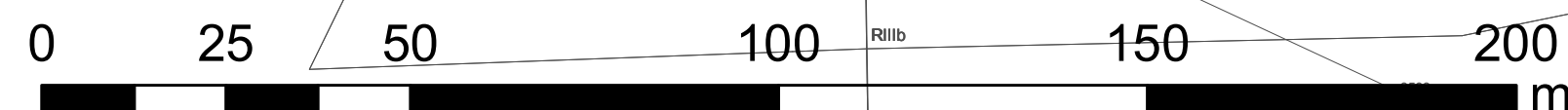
- — granice planu
- linie rozgraniczające tereny o różnym przeznaczeniu
ub różnych zasadach zagospodarowania
- △△ nieprzekraczalne linie zabudowy
- ■ granice obszaru pod budowę urządzeń wytwarzających
energię z odnawialnych źródeł energii o mocy
przekraczającej 100 kW oraz granica ich strefy ochronnej

Przeznaczenie terenów:

-  PU - teren obiektów produkcyjnych, składów i magazynów oraz zabudowy usługowej
-  KDD - teren drogi publicznej klasy dojazdowej

Obszary podlegające ochronie:

- 🌞🌞🌞🌞 granice strefy ochrony konserwatorskiej „OW” - obserwacji
archeologicznej dla obszaru pola bitwy pod Lutynią



Załącznik Nr 2 do Uchwały Nr XIX/214/20
Rady Gminy Miękinia
z dnia 30 kwietnia 2020 r.

Rozstrzygnięcie o sposobie rozpatrzenia uwag wniesionych do wyłożonego do publicznego wglądu projektu zmiany planu

§ 1. Na podstawie art. 20 ust. 1 Ustawy z dnia 27 marca 2003 r. o planowaniu i zagospodarowaniu przestrzennym (tekst jedn. Dz. U. z 2020 r. poz. 293, ze zmianami) Rada Gminy Miękinia stwierdza, że w trakcie wyłożenia do publicznego wglądu projektu **miejscowego planu zagospodarowania przestrzennego w rejonie ul. Innowacyjnej w obrębie geodezyjnym Wróblowice w gminie Miękinia** nie wpłynęły żadne uwagi, nie zachodzi tym samym konieczność ich rozpatrzenia.

Załącznik Nr 3 do Uchwały Nr XIX/214/20
Rady Gminy Miękinia
z dnia 30 kwietnia 2020 r.

Rozstrzygnięcie o sposobie realizacji zapisanych w planie inwestycji z zakresu infrastruktury technicznej, które należą do zadań własnych gminy, oraz zasadach ich finansowania, zgodnie z przepisami o finansach publicznych

§ 1. Zgodnie z art. 20 ust. 1 ustawy z dnia 27 marca 2003 r. o planowaniu i zagospodarowaniu przestrzennym (tekst jednolity Dz. U. z 2020 r. poz. 293, ze zmianami), Rada Gminy Miękinia postanawia, że inwestycje z zakresu infrastruktury technicznej, które należą do zadań własnych gminy będą finansowane z budżetu Gminy Miękinia, jak również ze środków jak również ze środków pozyskiwanych z funduszy unijnych, a także z innych środków zewnętrznych, zgodnie z obowiązującymi w tym zakresie przepisami odrębnymi.