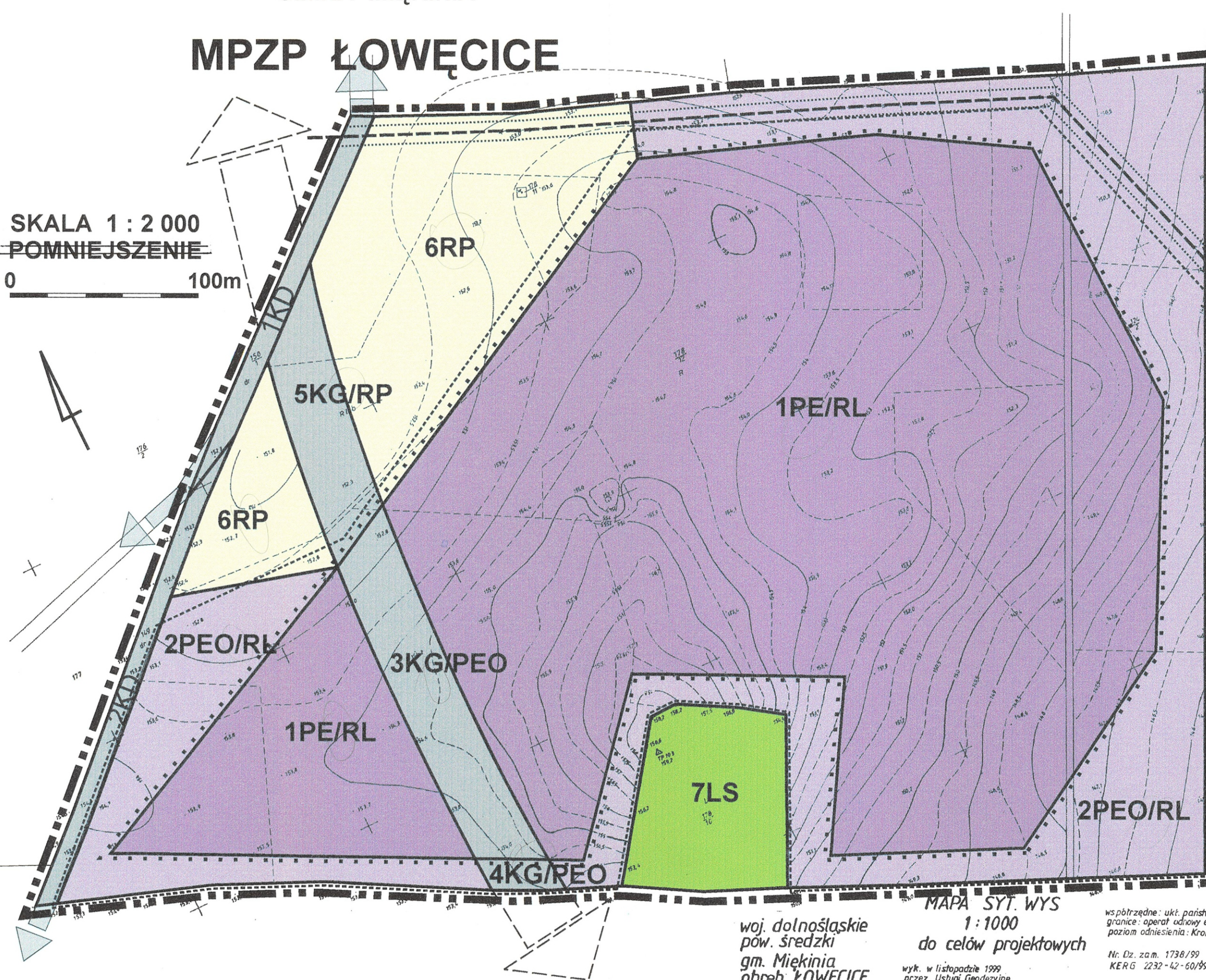




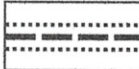







**MIEJSCOWY PLAN ZAGOSPODAROWANIA PRZESTRZENNEGO
TERENU POŁOŻONEGO WE WSI ŁOWĘCICE
GMINA MIĘKINIA**

MPZP ŁÓWECICE





SKALA 1 : 2 000
~~POMNIEJSZENIE~~
0 100m



LEGENDA

- | | |
|---|---|
|  | GRANICA OBSZARU OBJĘTEGO PLANEM |
|  | LINIE ROZGRANICZAJĄCE TERENY O RÓŻNYCH FUNKCJACH ORAZ LINIE ROZGRANICZAJĄCE TERENY KOMUNIKACJI |
|  | NAPOWIETRZNA LINIA ENERGETYCZNA ŚREDNIEGO NAPIĘCIA WRAZ ZE STREFĄ OCHRONNĄ (W ODLEGŁOŚCI 5m OD LINII) |
|  | TERENY POWIERZCHNIOWEJ EKSPLOATACJI KRUSZYW - DOCELOWO TERENY GOSPODARKI LEŚNEJ |
|  | TERENY OBSŁUGI POWIERZCHNIOWEJ EKSPLOATACJI KRUSZYW - DOCELOWO TERENY GOSPODARKI LEŚNEJ |
|  | TERENY PRODUKCJI ROLNEJ |
|  | TERENY LASÓW I GRUNTÓW LEŚNYCH |
|  | REZERWA POD DROGĘ WOJEWÓDZKĄ KL "G"
TERENY OBSŁUGI POWIERZCHNIOWEJ EKSPLOATACJI KRUSZYW |
|  | REZERWA POD DROGĘ WOJEWÓDZKĄ KL "G"
- TERENY PRODUKCJI ROLNEJ |
|  | TERENY KOMUNIKACJI PUBLICZNEJ -
DROGA KL. "D" DOJAZDOWA |

USTALENIA NIE STANOWIĄCE USTALEŃ PLANU

- | | |
|---|---|
|  | PROJEKTOWANA GRANICA TERENU
GÓRNICZEGO |
|  | PROJEKTOWANA GRANICA OBSZARU
GÓRNICZEGO "ŁWĘCICE" - GRANICA ZŁOŻA
UDOKUMENTOWANEGO |
|  | TERENY KOMUNIKACJI - POZA GRANICĄ
OBSZARU OBJĘTEGO PLANEM |
|  | ORIENTACYJNY KIERUNEK PRZEBIEGU
PROJEKTOWANEJ DROGI WOJEWÓDZKIEJ KL. "G"
- POZA GRANICĄ OBSZARU OBJĘTEGO PLANEM |

**RYSUNEK PLANU
ZAŁĄCZNIK GRAFICZNY DO UCHWAŁY NR V/28/2003
RADY GMINY W MIEKINI Z DNIA 06.03.2003 r.**

PRACOWNIA PROJEKTOWA		PLAN
MGR INŻ. JOANNA MIERZEJEWKA; UPR. URB. NR 919/98		
55-114 WIŚNIA MAŁA; LIGOTA PIĘKNA AL. BRZOZOWA 13; TEL. 071 312 43 65, 0502 280 81		
TEMAT:	MIEJSCOWY PLAN ZAGOSPODAROWANIA PRZESTRZENNEGO - MPZP ŁOWICZE	SKALA 1:2000
TYTUŁ:	RYSUNEK PLANU	NR RY 1
ZESPÓŁ AUTORSKI:	MGR INŻ. ARCH. JOANNA MIERZEJEWKA MGR INŻ. ANDRZEJ HELDAK MGR INŻ. ARCH. RAFAŁ SCHMIDT MGR INŻ. JACEK KŁOS	DATA 2002

woj. dolnośląskie
pów. średzki
gm. Miękinia
obrob. ŁOWECICE

MAPA SYT. WYS
1:1000
do celów projektowych

współrzędne: ukt. państw. 65
granice: operat odnowy ewid.gr.
poziom odniesienia: Kronsztadt 60

Nr. Dz. zam. 1738/99
KERG 2232-42-60/99

wyk. w listopadzie 1999
przez Usługi Geodezyjne
mgr inż. Władysław Matusiak